

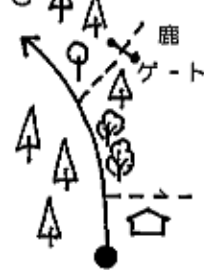
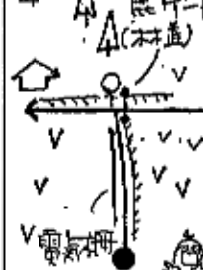
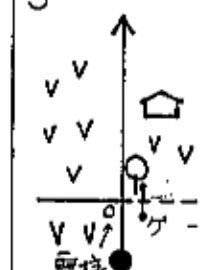

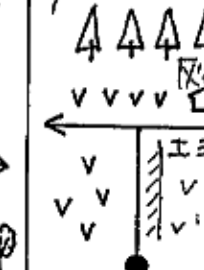
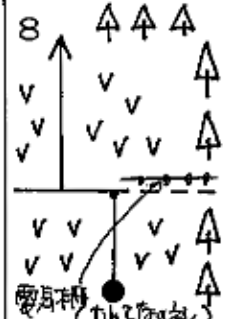
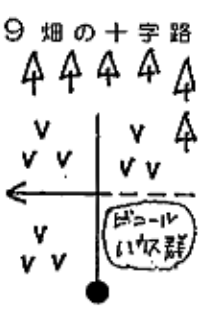

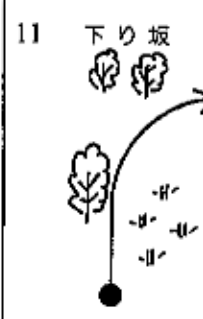


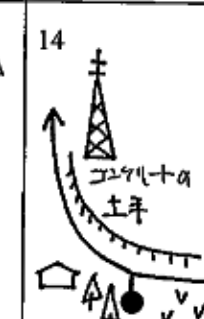
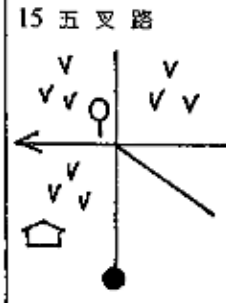
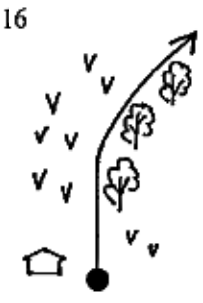

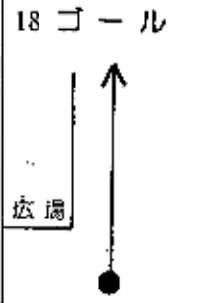


ウォークラリー コース A ≠ 5 Km

記号の見方

● 進行上の自分の位置 ↑ 進行方向 道路・林道 ——— 小道 - - - 建物 

樹木   カーブミラー  畑   草地  果樹   × 行き止まり

1  スタート	2  バス停	3  カーブミラー	4  畑	5  果樹	6  水道施設 (水増圧ポンプ場)	7  行き止まり
8  電柱 (電線架)	9  畑の十字路 畑	10  横断注意 電柱	11  下り坂	12  白いガーデン	13  畑の十字路	14  電柱 土手
15  五叉路	16 	17  バス停	18  ゴール 広場			



このマークは迷いやすい場所なのでよく考えて！

ウォークラリー = 2 B ≠ 5 K m

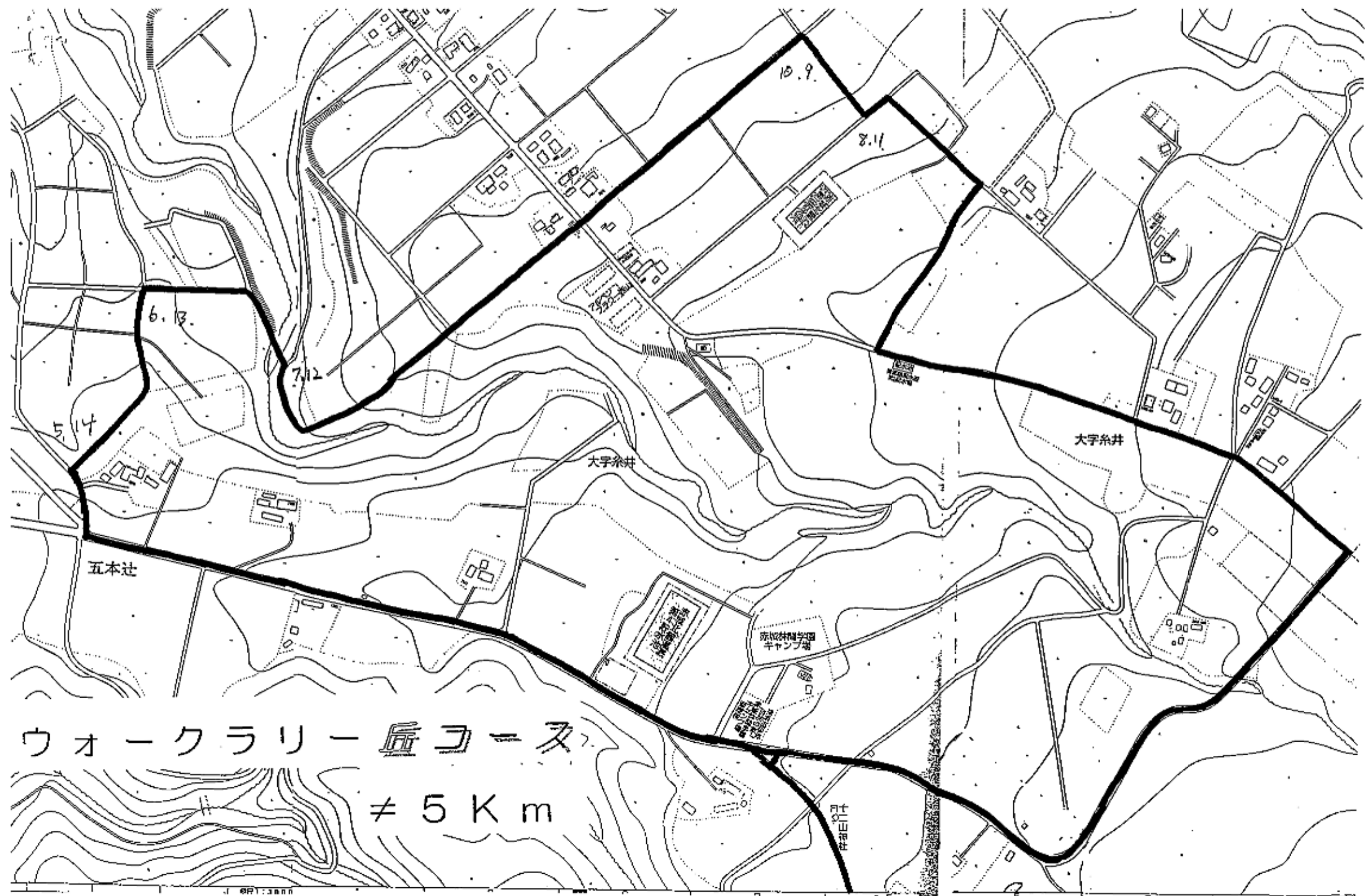
記号の見方

- 進行上の自分の位置
- ↑ 進行方向
- 道路・林道  小道  建物 
- 樹木  カーブミラー  畑 
- 草地  果樹 
- × 行き止まり

1 ↑ 広場 スタート	2 ↑ バス停 樹木	3 ↑ 畑	4 五又路 ↑ 建物 果樹	5 ↑ コンクリートの土手 樹木	6 白いガードレール ↑ 果樹	7 ↑ コンクリートの土手 果樹
8 上り坂 ↑ 果樹	9 横断注意 ↑ 建物 果樹	10 ↑ 樹木 畑	11 ↑ 果樹 畑	12 ↑ 灰色の家 土の土手 果樹	13 見晴し良好 ↑ 水道施設 果樹	14 ↑ 鹿フェンス 果樹
15 ↑ 鹿ゲージ 果樹	16 ↑ 半月池 果樹	17 ↑ バス停 果樹	18 ゴール ↑ 広場			



このマークは迷いやすい場所なのでよく考えて！



ウォークラリー 区コース

≒ 5 Km

1:5000

広場