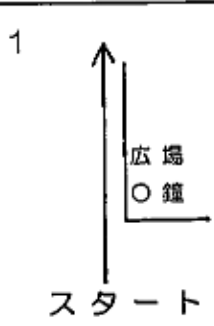

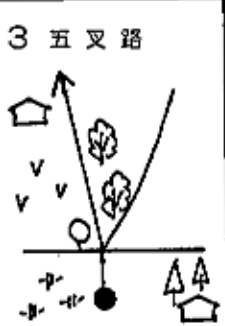
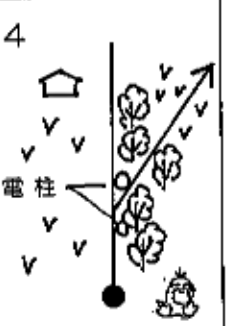
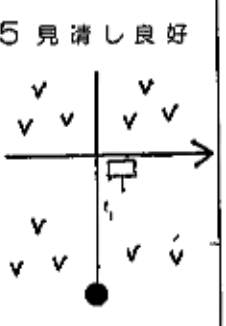
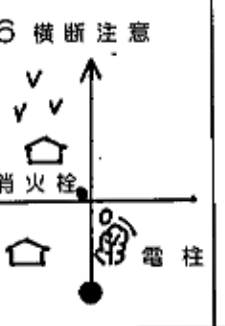

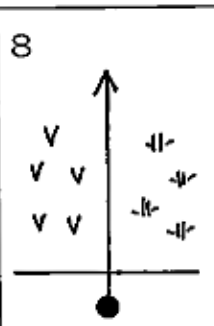
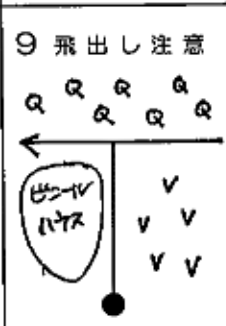
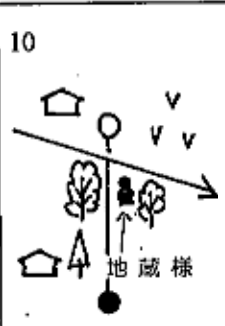
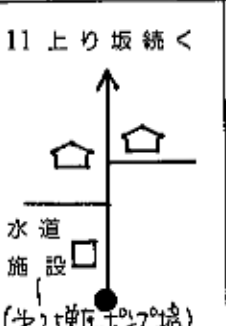
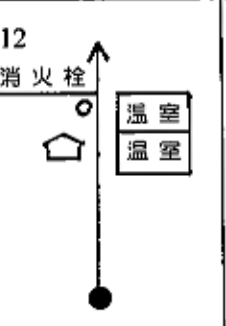

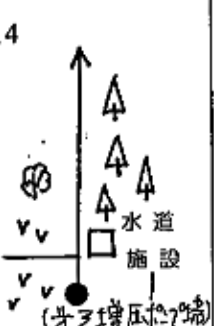

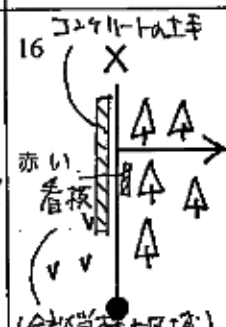

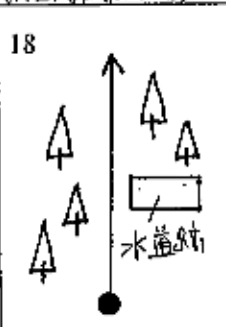
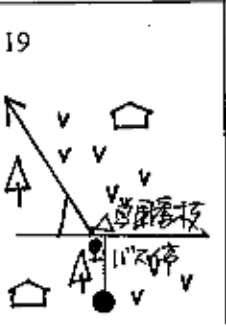
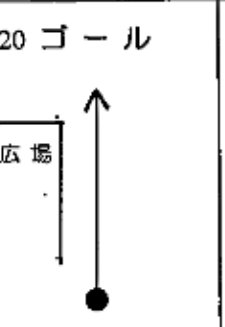


ウォークラリー コース A ≠ 6.5k m

記号の見方

● 進行上の自分の位置 ↑ 進行方向 道路・林道 —— 小道 - - - 建物 

樹木  カーブミラー  畑  草地  果樹  × 行き止まり

1 	2 	3 五叉路 	4 	5 見晴し良好 	6 横断注意 	7 
8 	9 飛出し注意 	10 	11 上り坂続く 	12 	13 	14 
15 	16 	17 	18 	19 	20 ゴール 	



このマークは迷いやすい場所なのでよく考えて！畑の中や民家の敷地内へは入らないこと。車道を歩くときは、交通ルールを守りましょう！

ウォークラリー コース B ≠ 6.5k m

記号の見方

- 進行上の自分の位置
- ↑ 進行方向
- 道路・林道 ——— 小道 - - - - 建物 
- 樹木  カーブミラー 
- 畑 
- 草地 
- 果樹 
- × 行き止まり

1 スタート 広場	2 バス停 水道跡	3 水道跡	4 不安定な林道 石道	5 赤い(金)鉄橋 看板(茶畑域) ゴツリ-ヒムエキ	6 鹿をス 消火栓 電柱	7 水道施設 (オコシ野原)
8 X	9 温室 温室 消火栓	10 下り坂続く	11 お地蔵様 水道施設 (オコシ野原)	12 ワイン 工場 看板 ビールハウス	13	14
15 横断注意 電柱	16 見晴し良好	17 飛出し注意	18 五叉路	19 バス停	20 ゴール 広場	



このマークは迷いやすい場所なのでよく考えて！畑の中や民家の敷地内へは入らないこと。車道を歩くときは、交通ルールを守りましょう！

ウォークラリー 風コース

≒ 6.5km

